# Répartition des classes de volume de bois à l'hectare

Amance

Limite du parc
Limite commune

**Volume à l'hectare (m3/ha)**

0
0 - 165
165 - 175
175 - 220
220 - 231

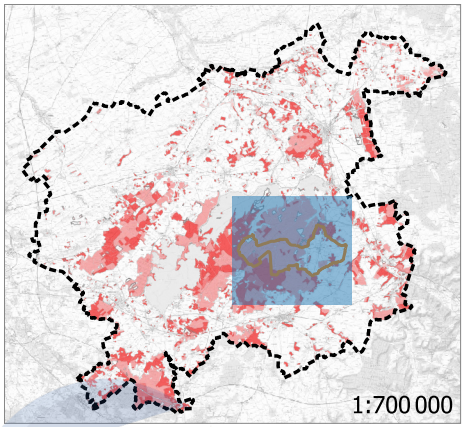


1:48 000

Sources : IGN (SCAN25), BD Forêt
Réalisation : Agence MTDA, Novembre 2022

N

0 1 2 km

# Répartition des classes de volume de bois à l'hectare

Argançon

Limite du parc
Limite commune

**Volume à l'hectare (m3/ha)**

0
0 - 165
165 - 175
175 - 220
220 - 231

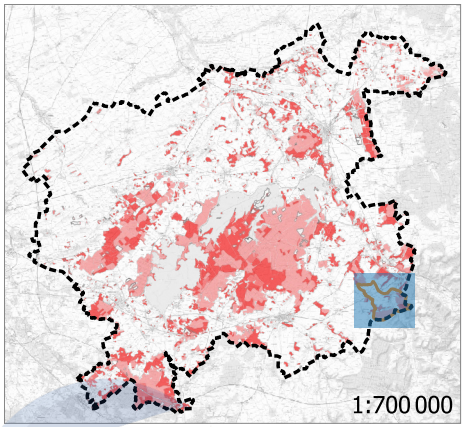


1:24 000

Sources : IGN (SCAN25), BD Forêt
Réalisation : Agence MTDA, Novembre 2022

N

0 1 2 km

# Répartition des classes de volume de bois à l'hectare

Assencières

Limite du parc
Limite commune

**Volume à l'hectare (m3/ha)**

0
165 - 175
175 - 220
220 - 231

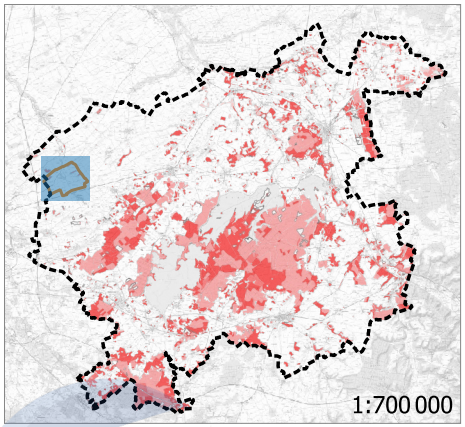


1:19 000

Sources : IGN (SCAN25), BD Forêt
Réalisation : Agence MTDA, Novembre 2022

N

0 1 2 km

# Répartition des classes de volume de bois à l'hectare

Blaincourt-sur-Aube

Limite du parc
Limite commune

**Volume à l'hectare (m3/ha)**

0
0 - 165
165 - 175
220 - 231

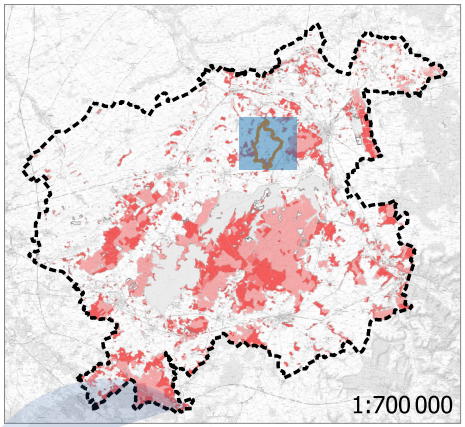


1:23 000

Sources : IGN (SCAN25), BD Forêt
Réalisation : Agence MTDA, Novembre 2022

N

0 1 2 km

# Répartition des classes de volume de bois à l'hectare

Bossancourt

Limite du parc
Limite commune

**Volume à l'hectare (m3/ha)**

0
0 - 165
165 - 175
175 - 220
220 - 231

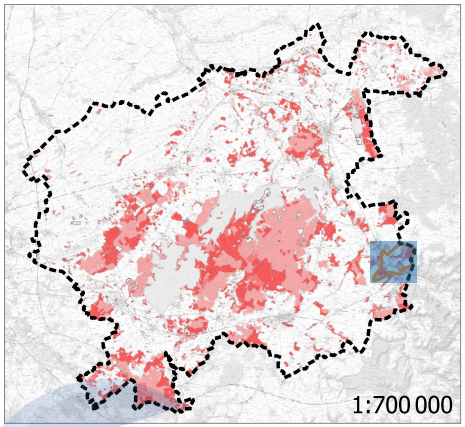


1:18 000

Sources : IGN (SCAN25), BD Forêt
Réalisation : Agence MTDA, Novembre 2022

N

0 1 2 km

# Répartition des classes de volume de bois à l'hectare

Bouranton

Limite du parc
Limite commune

**Volume à l'hectare (m3/ha)**
175 - 220
220 - 231

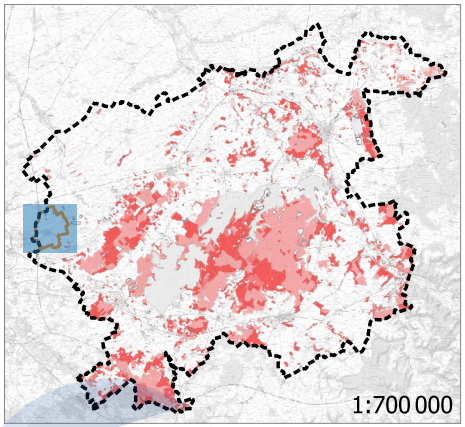


1:21 000
Sources : IGN (SCAN25), BD Forêt
Réalisation : Agence MTDA, Novembre 2022

N
0 1 2 km

# Répartition des classes de volume de bois à l'hectare

Bouy-Luxembourg

Limite du parc
Limite commune

**Volume à l'hectare (m3/ha)**
165 - 175
175 - 220
220 - 231

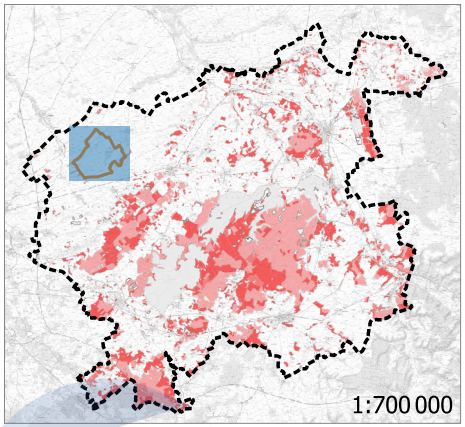


1:24 000
Sources : IGN (SCAN25), BD Forêt
Réalisation : Agence MTDA, Novembre 2022

N
0 1 2 km

# Répartition des classes de volume de bois à l'hectare

Brévonnes

Limite du parc
Limite commune

**Volume à l'hectare (m3/ha)**

- 0
- 0 - 165
- 165 - 175
- 175 - 220
- 220 - 231

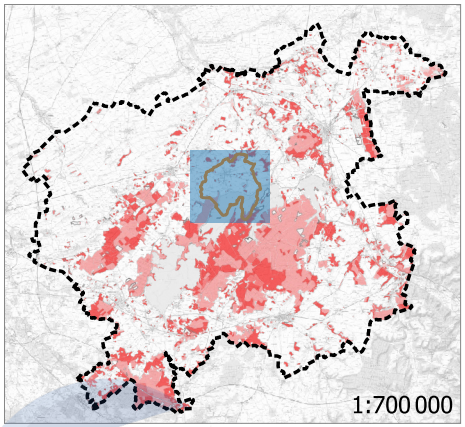


1:32 000

Sources : IGN (SCAN25), BD Forêt
Réalisation : Agence MTDA, Novembre 2022

N

0 1 2 km

# Répartition des classes de volume de bois à l'hectare

Briel-sur-Barse

Limite du parc
Limite commune

**Volume à l'hectare (m3/ha)**

0
0 - 165
165 - 175
220 - 231

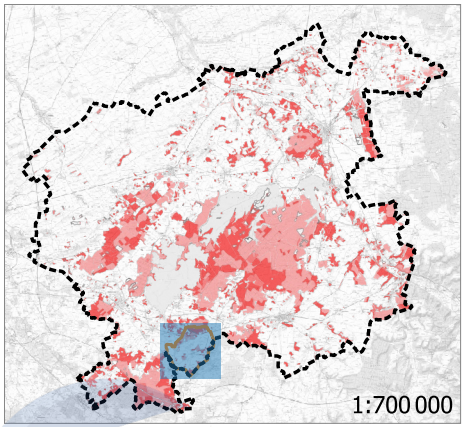


1:24 000

Sources : IGN (SCAN25), BD Forêt
Réalisation : Agence MTDA, Novembre 2022

N

0 1 2 km

# Répartition des classes de volume de bois à l'hectare

Brienne-la-Vieille

Limite du parc
Limite commune

**Volume à l'hectare (m3/ha)**

0
0 - 165
165 - 175
220 - 231

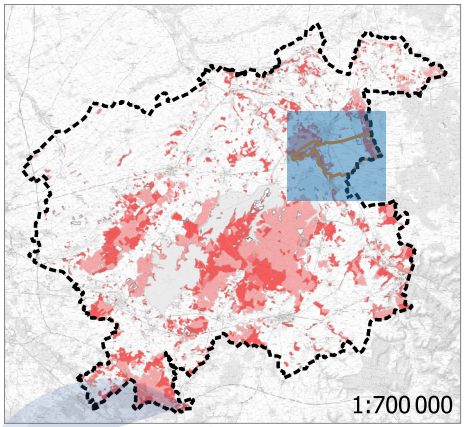


1:39 000

Sources : IGN (SCAN25), BD Forêt
Réalisation : Agence MTDA, Novembre 2022

N

0 1 2 km

# Répartition des classes de volume de bois à l'hectare

Brienne-le-Château

Limite du parc
Limite commune

**Volume à l'hectare (m3/ha)**

0
0 - 165
165 - 175
220 - 231

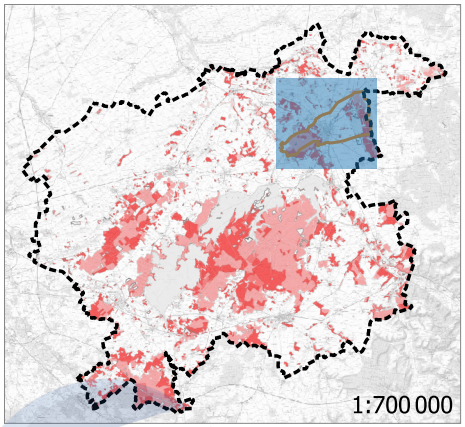


1:40 000

Sources : IGN (SCAN25), BD Forêt
Réalisation : Agence MTDA, Novembre 2022

N

0 1 2 km

# Répartition des classes de volume de bois à l'hectare

Champ-sur-Barse

Limite du parc
Limite commune

**Volume à l'hectare (m3/ha)**

0
0 - 165
165 - 175
175 - 220
220 - 231

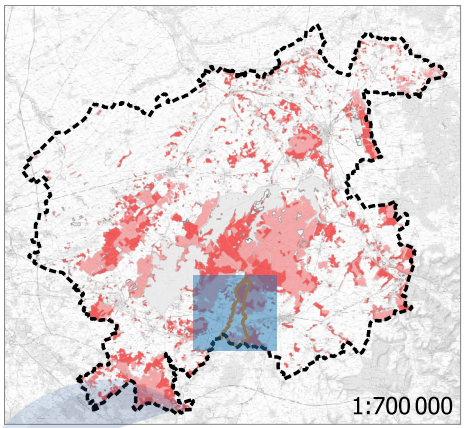


1:33 000

Sources : IGN (SCAN25), BD Forêt
Réalisation : Agence MTDA, Novembre 2022

N

0 1 2 km

# Répartition des classes de volume de bois à l'hectare

Chauffour-lès-Bailly

Limite du parc
Limite commune

**Volume à l'hectare (m3/ha)**

0
165 - 175
175 - 220
220 - 231

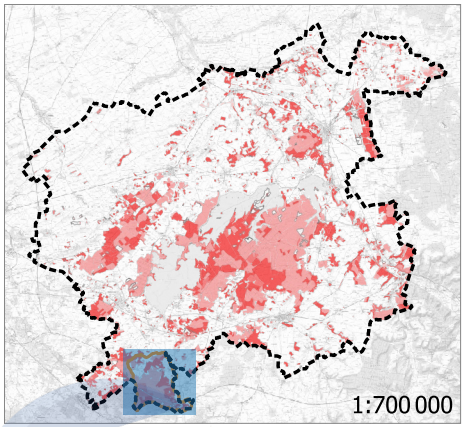


1:29 000

Sources : IGN (SCAN25), BD Forêt
Réalisation : Agence MTDA, Novembre 2022

N

0 1 2 km

# Répartition des classes de volume de bois à l'hectare

Courteranges

Limite du parc
Limite commune

**Volume à l'hectare (m3/ha)**

0
0 - 165
165 - 175
220 - 231

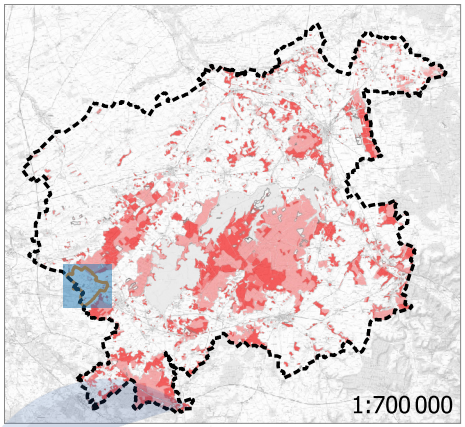


1:19 000

Sources : IGN (SCAN25), BD Forêt
Réalisation : Agence MTDA, Novembre 2022

N

0 1 2 km

# Répartition des classes de volume de bois à l'hectare

Dienville

Limite du parc
Limite commune

**Volume à l'hectare (m3/ha)**

0
0 - 165
165 - 175
175 - 220
220 - 231

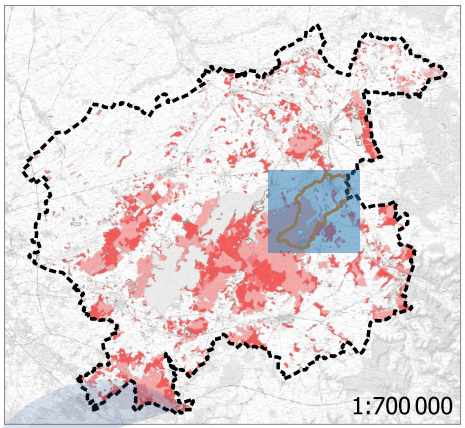


1:36 000

Sources : IGN (SCAN25), BD Forêt
Réalisation : Agence MTDA, Novembre 2022

N

0 1 2 km

# Répartition des classes de volume de bois à l'hectare

Dolancourt

Limite du parc
Limite commune

**Volume à l'hectare (m3/ha)**

0
165 - 175
175 - 220
220 - 231

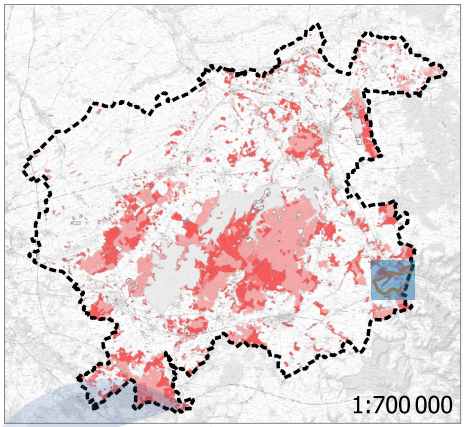


1:18 000

Sources : IGN (SCAN25), BD Forêt
Réalisation : Agence MTDA, Novembre 2022

N

0 1 2 km

# Répartition des classes de volume de bois à l'hectare

## Dosches

Limite du parc
Limite commune

**Volume à l'hectare (m3/ha)**

0
165 - 175
175 - 220
220 - 231

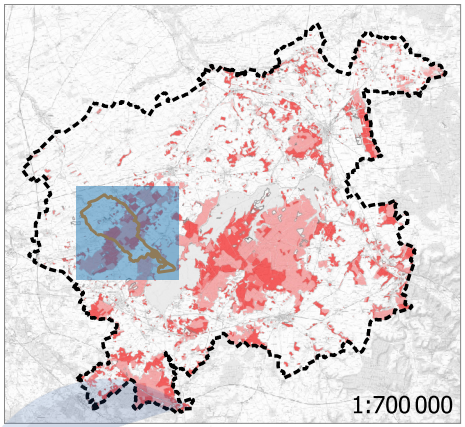


1:41 000

Sources : IGN (SCAN25), BD Forêt
Réalisation : Agence MTDA, Novembre 2022

N

0 1 2 km

# Répartition des classes de volume de bois à l'hectare

Épagne

Limite du parc
Limite commune

**Volume à l'hectare (m3/ha)**

0
0 - 165
165 - 175
175 - 220
220 - 231

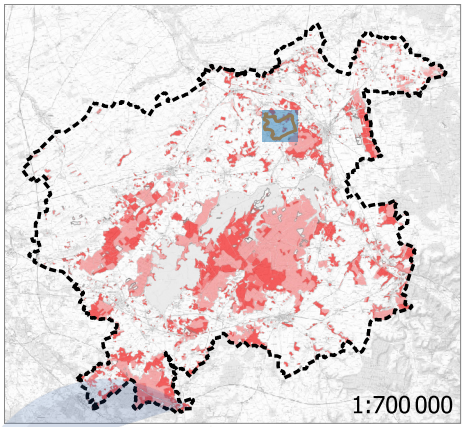


1:14 000

Sources : IGN (SCAN25), BD Forêt
Réalisation : Agence MTDA, Novembre 2022

N

0 1 2 km

# Répartition des classes de volume de bois à l'hectare

Géraudot

Limite du parc
Limite commune

**Volume à l'hectare (m3/ha)**

0
0 - 165
165 - 175
220 - 231

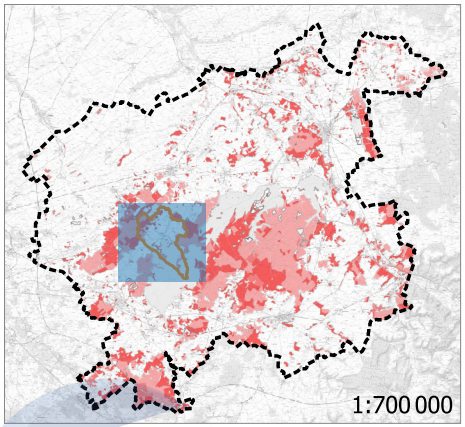


1:35 000

Sources : IGN (SCAN25), BD Forêt
Réalisation : Agence MTDA, Novembre 2022

N

0 1 2 km

# Répartition des classes de volume de bois à l'hectare

Hampigny

Limite du parc
Limite commune

**Volume à l'hectare (m3/ha)**

0
0 - 165
165 - 175
220 - 231

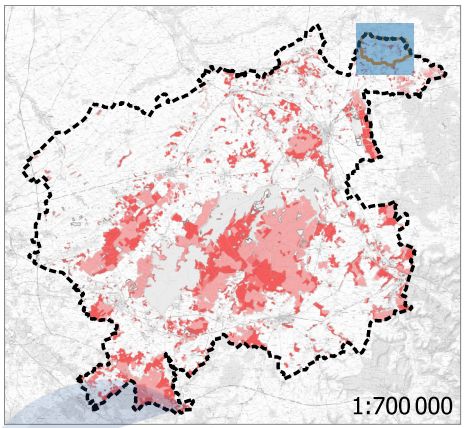


1:23 000

Sources : IGN (SCAN25), BD Forêt
Réalisation : Agence MTDA, Novembre 2022

N

0 1 2 km

# Répartition des classes de volume de bois à l'hectare

Jessains

Limite du parc
Limite commune

**Volume à l'hectare (m3/ha)**

0
0 - 165
165 - 175
175 - 220
220 - 231

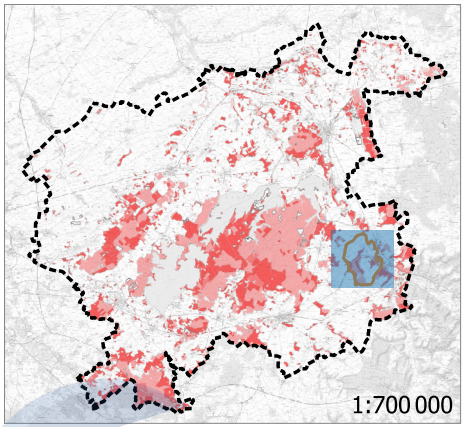


1:25 000

Sources : IGN (SCAN25), BD Forêt
Réalisation : Agence MTDA, Novembre 2022

N

0 1 2 km

# Répartition des classes de volume de bois à l'hectare

Juvanzé

Limite du parc
Limite commune

**Volume à l'hectare (m3/ha)**

0 - 165
165 - 175
175 - 220
220 - 231

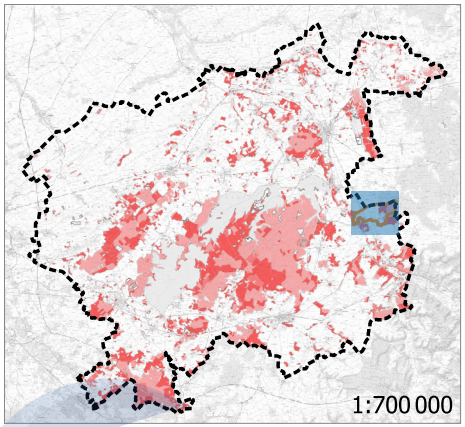


1:19 000

Sources : IGN (SCAN25), BD Forêt
Réalisation : Agence MTDA, Novembre 2022

N

0 1 2 km

# Répartition des classes de volume de bois à l'hectare

La Loge-aux-Chèvres

Limite du parc
Limite commune

**Volume à l'hectare (m3/ha)**
0 - 165
165 - 175
220 - 231

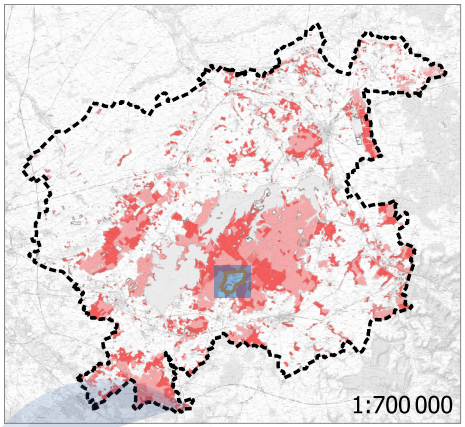


1:14 000
Sources : IGN (SCAN25), BD Forêt
Réalisation : Agence MTDA, Novembre 2022

N

0 1 2 km

# Répartition des classes de volume de bois à l'hectare

La Villeneuve-au-Chêne

Limite du parc
Limite commune

**Volume à l'hectare (m3/ha)**

0
0 - 165
165 - 175
175 - 220
220 - 231

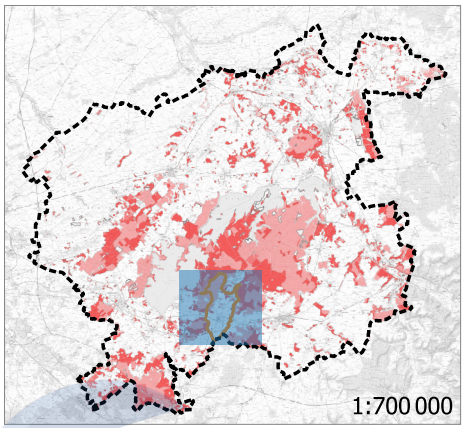


1:33 000

Sources : IGN (SCAN25), BD Forêt
Réalisation : Agence MTDA, Novembre 2022

N

0 1 2 km

# Répartition des classes de volume de bois à l'hectare

Lassicourt

Limite du parc
Limite commune

**Volume à l'hectare (m3/ha)**

0
0 - 165
175 - 220
220 - 231

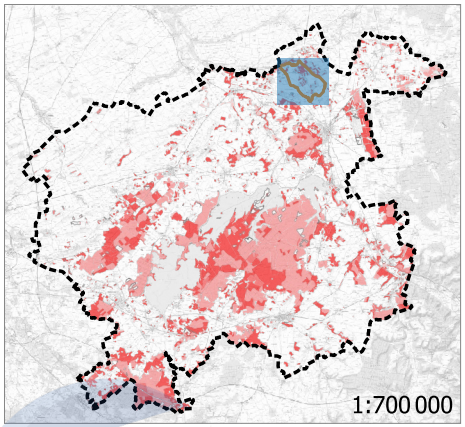


1:20 000

Sources : IGN (SCAN25), BD Forêt
Réalisation : Agence MTDA, Novembre 2022

N

0 1 2 km

# Répartition des classes de volume de bois à l'hectare

Laubressel

Limite du parc
Limite commune

**Volume à l'hectare (m3/ha)**

0
0 - 165
165 - 175
220 - 231

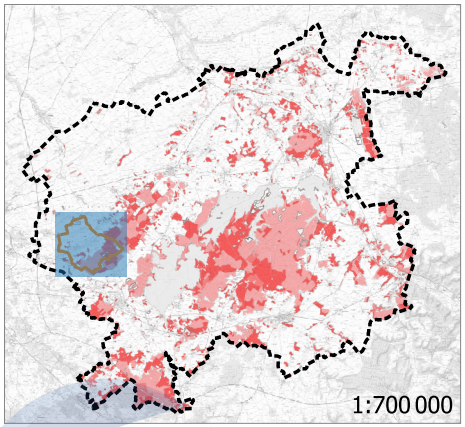


1:28 000

Sources : IGN (SCAN25), BD Forêt
Réalisation : Agence MTDA, Novembre 2022

N

0 1 2 km

# Répartition des classes de volume de bois à l'hectare

Lesmont

Limite du parc
Limite commune

**Volume à l'hectare (m3/ha)**

0
0 - 165
220 - 231

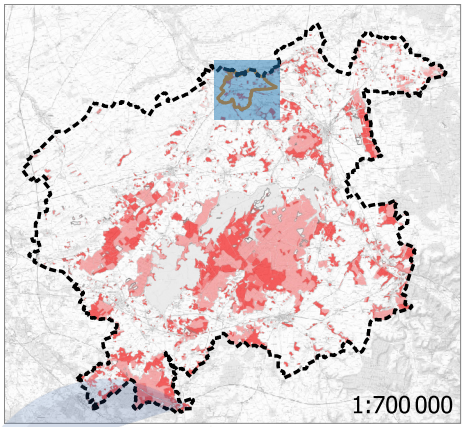


1:26 000

Sources : IGN (SCAN25), BD Forêt
Réalisation : Agence MTDA, Novembre 2022

N

0 1 2 km

# Répartition des classes de volume de bois à l'hectare

Lusigny-sur-Barse

Limite du parc
Limite commune

**Volume à l'hectare (m3/ha)**

0
0 - 165
165 - 175
175 - 220
220 - 231

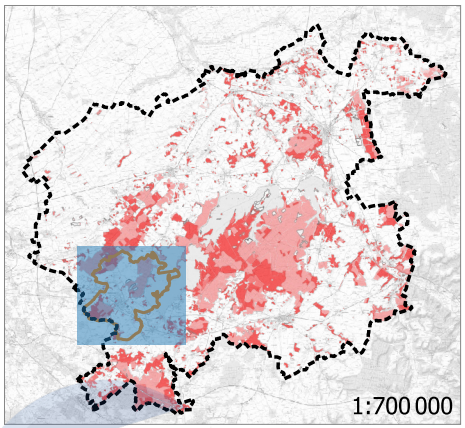


1:43 000

Sources : IGN (SCAN25), BD Forêt
Réalisation : Agence MTDA, Novembre 2022

N

0 1 2 km

# Répartition des classes de volume de bois à l'hectare

Luyères

Limite du parc
Limite commune

**Volume à l'hectare (m3/ha)**

0
165 - 175
175 - 220
220 - 231

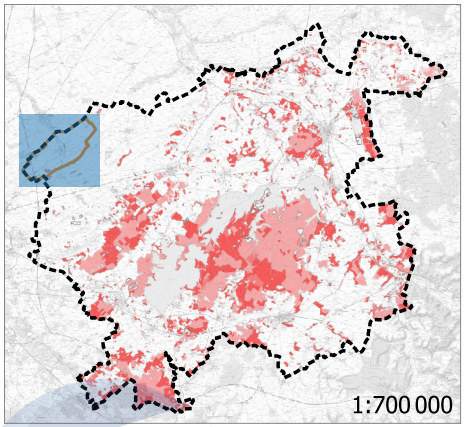


1:32 000

Sources : IGN (SCAN25), BD Forêt
Réalisation : Agence MTDA, Novembre 2022

N

0 1 2 km

# Répartition des classes de volume de bois à l'hectare

Magny-Fouchard

Limite du parc
Limite commune

**Volume à l'hectare (m3/ha)**
165 - 175
175 - 220
220 - 231

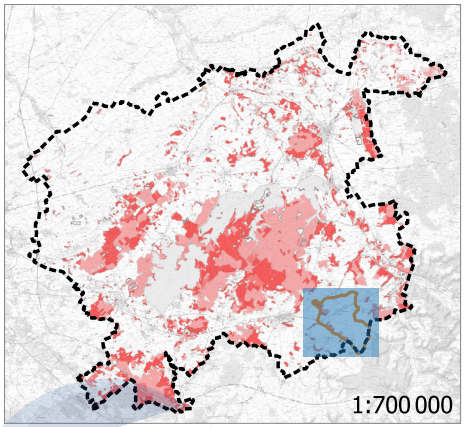


1:30 000
Sources : IGN (SCAN25), BD Forêt
Réalisation : Agence MTDA, Novembre 2022

N

0 1 2 km

# Répartition des classes de volume de bois à l'hectare

Maison-des-Champs

Limite du parc
Limite commune

**Volume à l'hectare (m3/ha)**
165 - 175
175 - 220
220 - 231

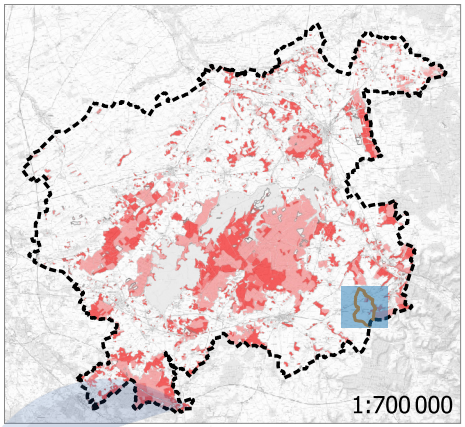


1:18 000
Sources : IGN (SCAN25), BD Forêt
Réalisation : Agence MTDA, Novembre 2022

N
0
1
2 km

# Répartition des classes de volume de bois à l'hectare

Maizières-lès-Brienne

Limite du parc
Limite commune

**Volume à l'hectare (m3/ha)**
0 - 165
165 - 175
220 - 231

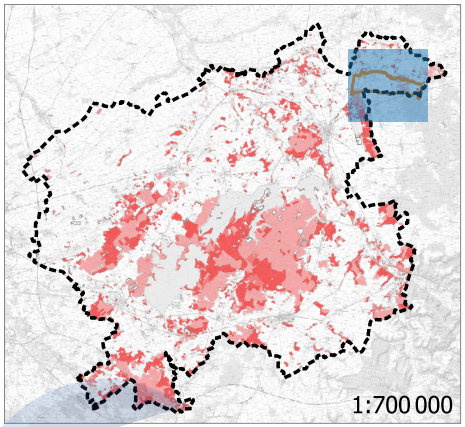


1:32 000
Sources : IGN (SCAN25), BD Forêt
Réalisation : Agence MTDA, Novembre 2022

N

0 1 2 km

# Répartition des classes de volume de bois à l'hectare

Mathaux

Limite du parc
Limite commune

**Volume à l'hectare (m3/ha)**

0
0 - 165
220 - 231

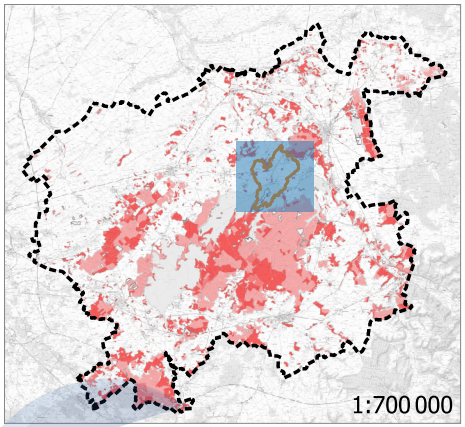


1:31 000

Sources : IGN (SCAN25), BD Forêt
Réalisation : Agence MTDA, Novembre 2022

N

0 1 2 km

# Répartition des classes de volume de bois à l'hectare

Mesnil-Saint-Père

Limite du parc
Limite commune

**Volume à l'hectare (m3/ha)**

0
0 - 165
165 - 175
220 - 231

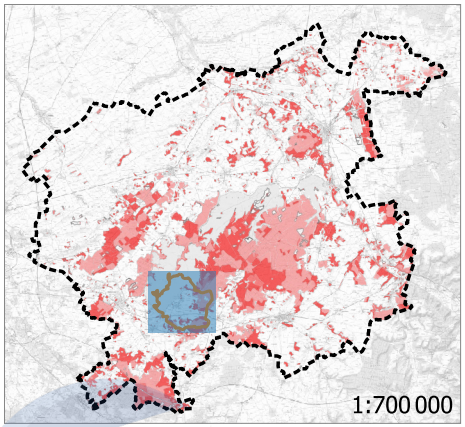


1:27 000

Sources : IGN (SCAN25), BD Forêt
Réalisation : Agence MTDA, Novembre 2022

N

0 1 2 km

# Répartition des classes de volume de bois à l'hectare

Mesnil-Sellières

Limite du parc
Limite commune

**Volume à l'hectare (m3/ha)**

0
165 - 175
175 - 220

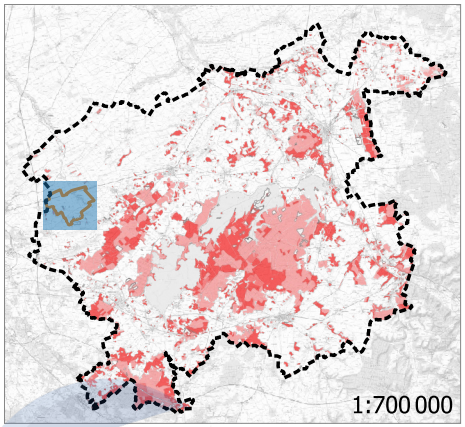


1:22 000

Sources : IGN (SCAN25), BD Forêt
Réalisation : Agence MTDA, Novembre 2022

N

0 1 2 km

# Répartition des classes de volume de bois à l'hectare

Molins-sur-Aube

Limite du parc
Limite commune

**Volume à l'hectare (m3/ha)**

0
0 - 165
220 - 231

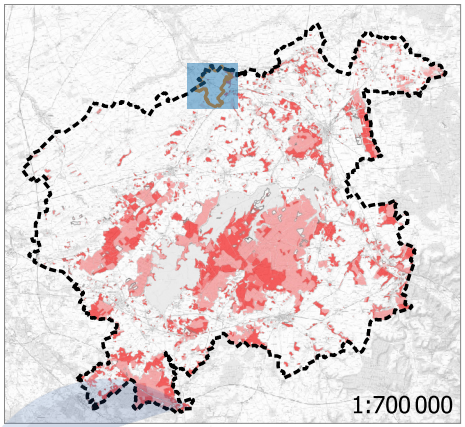


1:20 000

Sources : IGN (SCAN25), BD Forêt
Réalisation : Agence MTDA, Novembre 2022

N

0 1 2 km

# Répartition des classes de volume de bois à l'hectare

Montiéramey

Limite du parc
Limite commune

**Volume à l'hectare (m3/ha)**

0
0 - 165
165 - 175
220 - 231

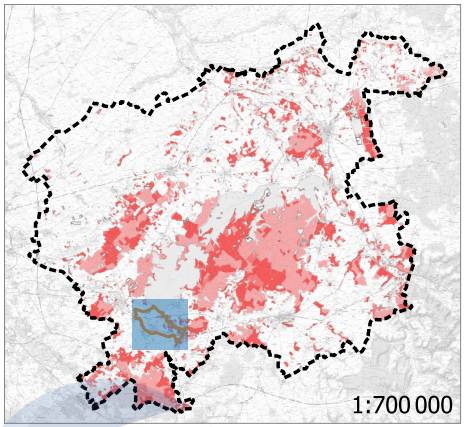


1:22 000

Sources : IGN (SCAN25), BD Forêt
Réalisation : Agence MTDA, Novembre 2022

N

0 1 2 km

# Répartition des classes de volume de bois à l'hectare

Montreuil-sur-Barse

Limite du parc
Limite commune

**Volume à l'hectare (m3/ha)**
0 - 165
165 - 175
220 - 231

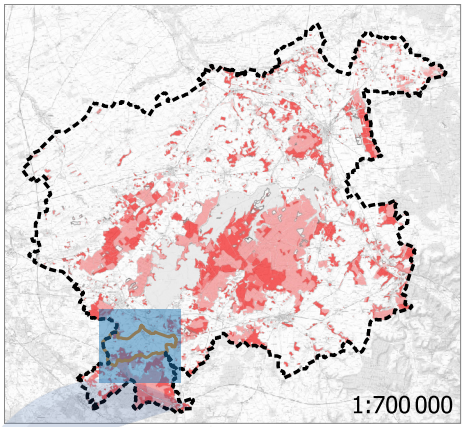


1:32 000
Sources : IGN (SCAN25), BD Forêt
Réalisation : Agence MTDA, Novembre 2022

N
0 1 2 km

# Répartition des classes de volume de bois à l'hectare

Onjon

Limite du parc
Limite commune

**Volume à l'hectare (m3/ha)**

0
0 - 165
165 - 175
175 - 220
220 - 231

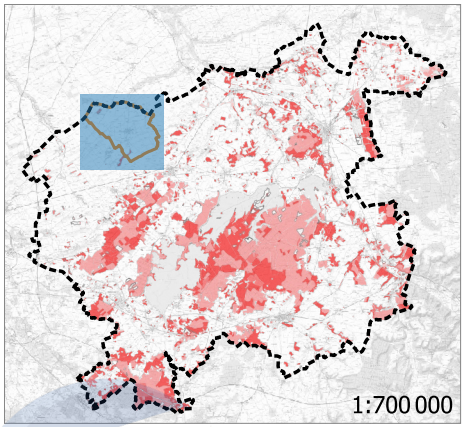


1:33 000

Sources : IGN (SCAN25), BD Forêt
Réalisation : Agence MTDA, Novembre 2022

N

0 1 2 km

# Répartition des classes de volume de bois à l'hectare

Pel-et-Der

Limite du parc
Limite commune

**Volume à l'hectare (m3/ha)**

0
0 - 165
220 - 231

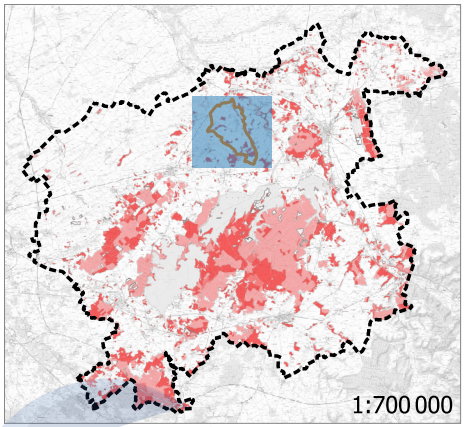


1:32 000

Sources : IGN (SCAN25), BD Forêt
Réalisation : Agence MTDA, Novembre 2022

N

0 1 2 km

# Répartition des classes de volume de bois à l'hectare

Perthes-lès-Brienne

Limite du parc
Limite commune

**Volume à l'hectare (m3/ha)**
220 - 231

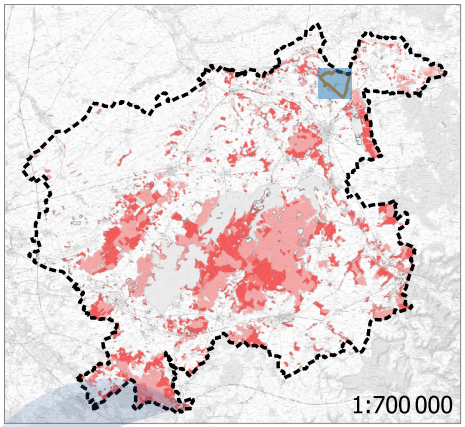


1:13 000
Sources : IGN (SCAN25), BD Forêt
Réalisation : Agence MTDA, Novembre 2022

N

0 1 2 km

# Répartition des classes de volume de bois à l'hectare

Piney

Limite du parc
Limite commune

**Volume à l'hectare (m3/ha)**

0
0 - 165
165 - 175
175 - 220
220 - 231

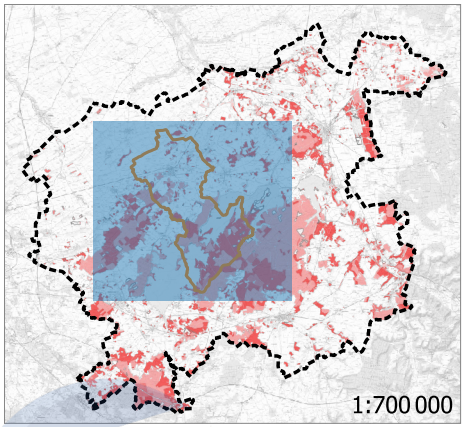


1:79 000

Sources : IGN (SCAN25), BD Forêt
Réalisation : Agence MTDA, Novembre 2022

N

0 1 2 km

# Répartition des classes de volume de bois à l'hectare

Précy-Notre-Dame

Limite du parc
Limite commune

**Volume à l'hectare (m3/ha)**

0
0 - 165
220 - 231

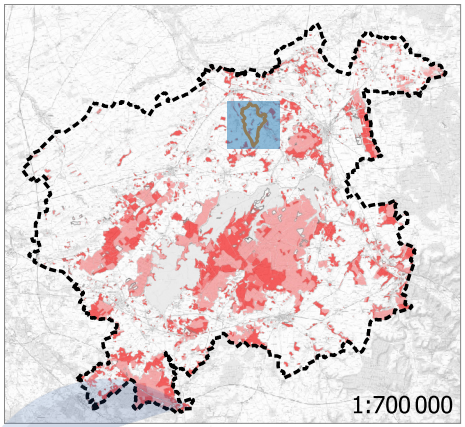


1:21 000

Sources : IGN (SCAN25), BD Forêt
Réalisation : Agence MTDA, Novembre 2022

N

0 1 2 km

# Répartition des classes de volume de bois à l'hectare

Précy-Saint-Martin

Limite du parc
Limite commune

**Volume à l'hectare (m3/ha)**

0 - 165
165 - 175
175 - 220
220 - 231

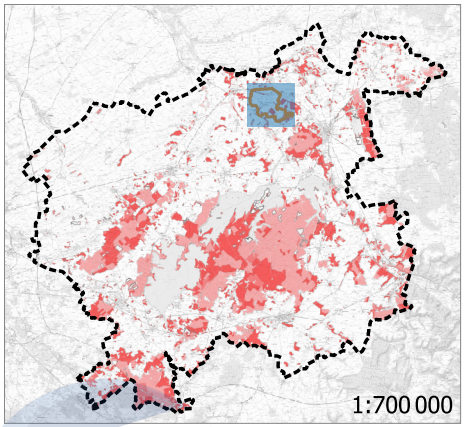


1:19 000

Sources : IGN (SCAN25), BD Forêt
Réalisation : Agence MTDA, Novembre 2022

N

0 1 2 km

# Répartition des classes de volume de bois à l'hectare

Puits-et-Nuisement

Limite du parc
Limite commune

**Volume à l'hectare (m3/ha)**

0
165 - 175
175 - 220
220 - 231

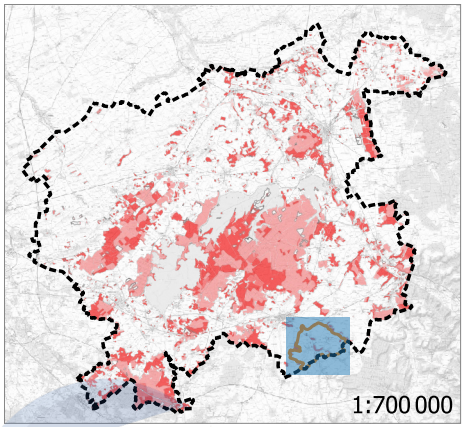


1:25 000

Sources : IGN (SCAN25), BD Forêt
Réalisation : Agence MTDA, Novembre 2022

N

0 1 2 km

# Répartition des classes de volume de bois à l'hectare

Radonvilliers

Limite du parc
Limite commune

**Volume à l'hectare (m3/ha)**

0
0 - 165
165 - 175
175 - 220
220 - 231

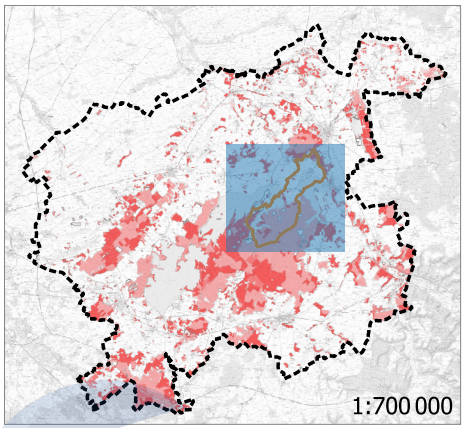


1:47 000

Sources : IGN (SCAN25), BD Forêt
Réalisation : Agence MTDA, Novembre 2022

N

0 1 2 km

# Répartition des classes de volume de bois à l'hectare

Rosnay-l'Hôpital

Limite du parc
Limite commune

**Volume à l'hectare (m3/ha)**

0 - 165
165 - 175
175 - 220
220 - 231

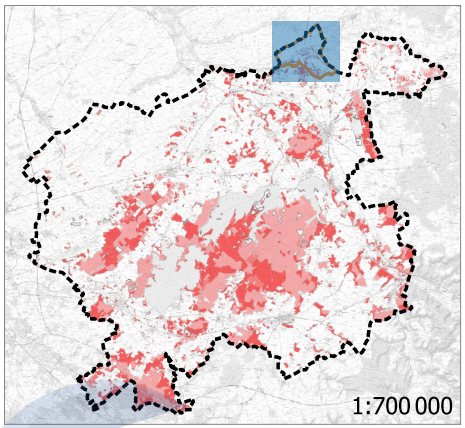


1:27 000

Sources : IGN (SCAN25), BD Forêt
Réalisation : Agence MTDA, Novembre 2022

N

0 1 2 km

# Répartition des classes de volume de bois à l'hectare

Rouilly-Sacey

Limite du parc
Limite commune

**Volume à l'hectare (m3/ha)**

0
0 - 165
165 - 175
175 - 220
220 - 231

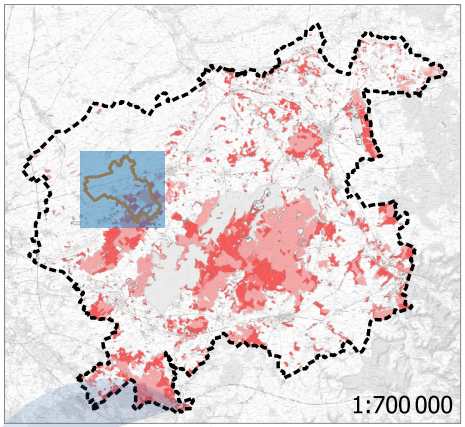


1:34 000

Sources : IGN (SCAN25), BD Forêt
Réalisation : Agence MTDA, Novembre 2022

N

0 1 2 km

# Répartition des classes de volume de bois à l'hectare

Saint-Christophe-Dodinicourt

Limite du parc
Limite commune

**Volume à l'hectare (m3/ha)**

0
0 - 165
220 - 231

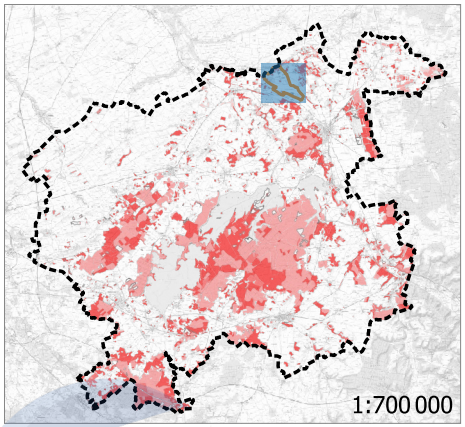


1:18 000

Sources : IGN (SCAN25), BD Forêt
Réalisation : Agence MTDA, Novembre 2022

N

0 1 2 km

# Répartition des classes de volume de bois à l'hectare

Saint-Léger-sous-Brienne

Limite du parc
Limite commune

**Volume à l'hectare (m3/ha)**

0
0 - 165
165 - 175
220 - 231

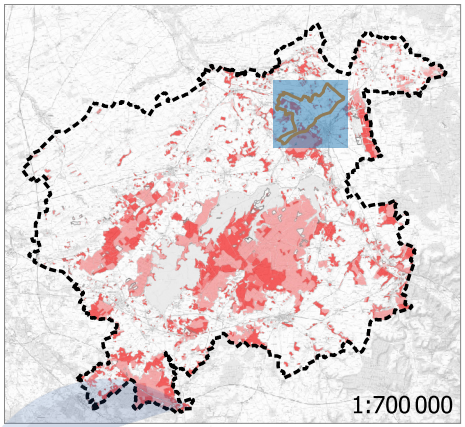


1:30 000

Sources : IGN (SCAN25), BD Forêt
Réalisation : Agence MTDA, Novembre 2022

N

0 1 2 km

# Répartition des classes de volume de bois à l'hectare

Thennelières

Limite du parc
Limite commune

**Volume à l'hectare (m3/ha)**

0
0 - 165
220 - 231

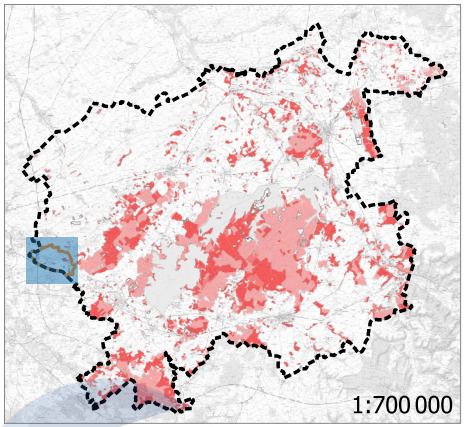


1:21 000

Sources : IGN (SCAN25), BD Forêt
Réalisation : Agence MTDA, Novembre 2022

N

0 1 2 km

# Répartition des classes de volume de bois à l'hectare

Trannes

Limite du parc
Limite commune

**Volume à l'hectare (m3/ha)**

0
0 - 165
165 - 175
175 - 220
220 - 231

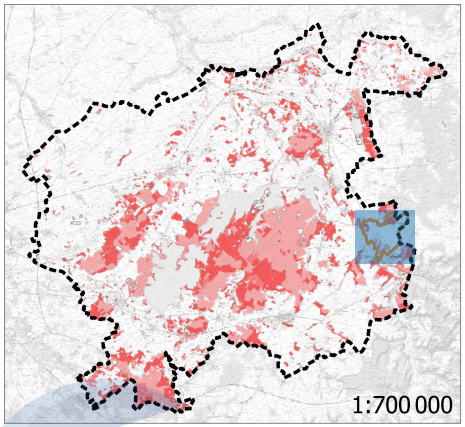


1:24 000

Sources : IGN (SCAN25), BD Forêt
Réalisation : Agence MTDA, Novembre 2022

N

0 1 2 km

# Répartition des classes de volume de bois à l'hectare

Unienville

Limite du parc
Limite commune

**Volume à l'hectare (m3/ha)**

0
0 - 165
165 - 175
175 - 220
220 - 231

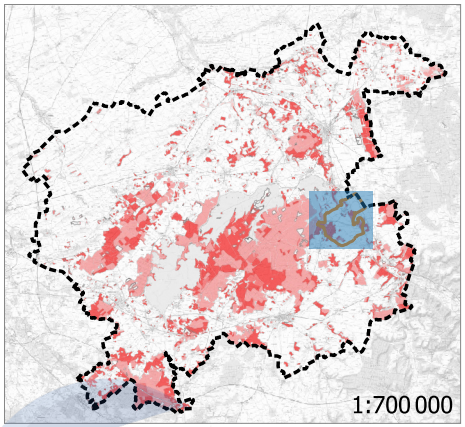


1:25 000

Sources : IGN (SCAN25), BD Forêt
Réalisation : Agence MTDA, Novembre 2022

N

0 1 2 km

# Répartition des classes de volume de bois à l'hectare

Val-d'Auzon

Limite du parc
Limite commune

**Volume à l'hectare (m3/ha)**

0
0 - 165
220 - 231

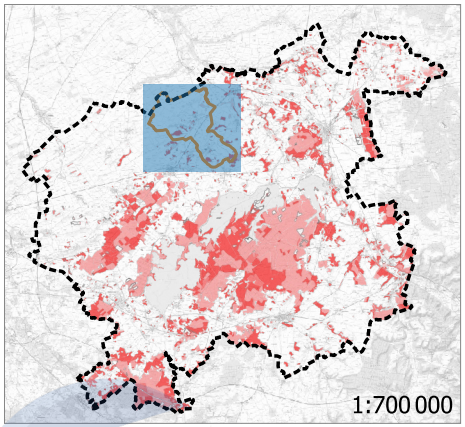


1:39 000

Sources : IGN (SCAN25), BD Forêt
Réalisation : Agence MTDA, Novembre 2022

N

0 1 2 km

# Répartition des classes de volume de bois à l'hectare

Vallentigny

Limite du parc
Limite commune

**Volume à l'hectare (m3/ha)**

0
0 - 165
165 - 175
220 - 231

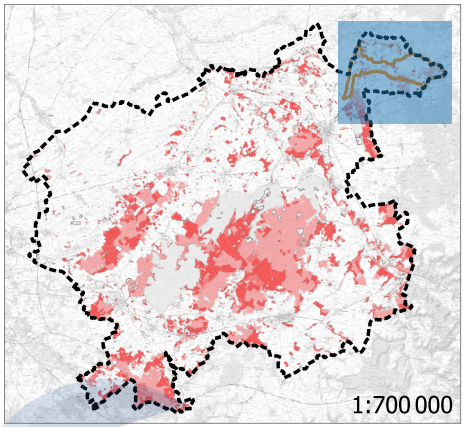


1:45 000

Sources : IGN (SCAN25), BD Forêt
Réalisation : Agence MTDA, Novembre 2022

N

0 1 2 km

# Répartition des classes de volume de bois à l'hectare

Vauchonvilliers

Limite du parc
Limite commune

**Volume à l'hectare (m3/ha)**
165 - 175
175 - 220
220 - 231

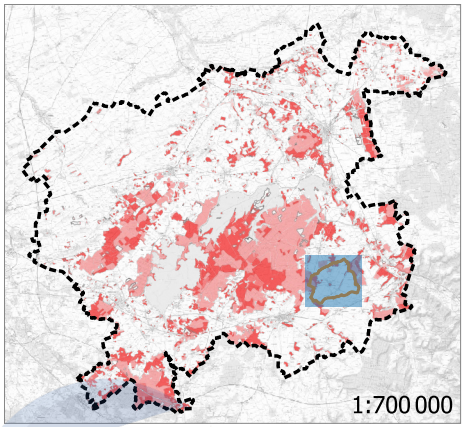


1:23 000
Sources : IGN (SCAN25), BD Forêt
Réalisation : Agence MTDA, Novembre 2022

N
0 1 2 km

# Répartition des classes de volume de bois à l'hectare

Vendeuvre-sur-Barse

Limite du parc
Limite commune

**Volume à l'hectare (m3/ha)**

0
0 - 165
165 - 175
175 - 220
220 - 231

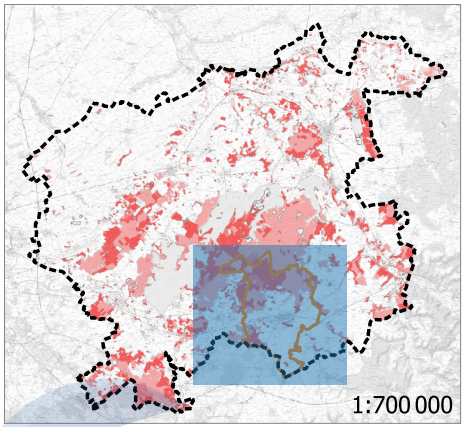


1:61 000

Sources : IGN (SCAN25), BD Forêt
Réalisation : Agence MTDA, Novembre 2022

N

0 1 2 km

# Répartition des classes de volume de bois à l'hectare

Villemoyenne

Limite du parc
Limite commune

**Volume à l'hectare (m3/ha)**

0
0 - 165
165 - 175
175 - 220
220 - 231

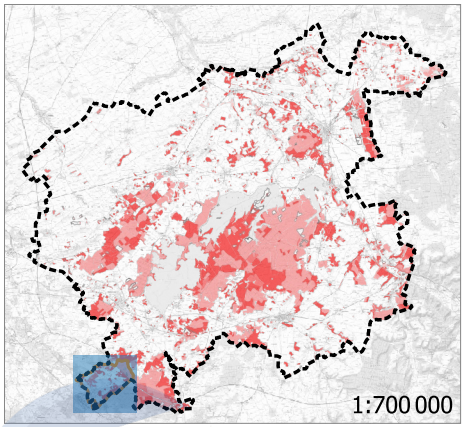


1:25 000
Sources : IGN (SCAN25), BD Forêt
Réalisation : Agence MTDA, Novembre 2022

N

0 1 2 km